COMUNE DI VERONA

PUA - SCHEDA 615

PIANO URBANISTICO ATTUATIVO PER URBANIZZAZIONE DI AREA SITA IN ATO 4 - VERONA - LOCALITA' PALAZZINA - VIA COPPARO

Identificativo catastale: NCT Comune di Vr - Foglio 355 - Mappale 783-1032-1033-1034-1035-1036-1037-1038-729-732-1023-1024-1025-1026-1027-1028-1029-1030-1031
di proprietà del Soggetto Attuatore
Identificativo catastale: NCT Comune di Vr - Foglio 355 - Mappale 885
di proprietà della Sig.ra Benedetti Danila

Identificativo catastale: NCT Comune di Vr - Foglio 355 - Mappale 730-734-738-739
di proprietà del Comune di Verona

Soggetto Attuatore :

Sig. Benetti Tommaso - Via Contarina n.5
C.F. BNTTMS33L07L781T

Sig.ra Benedetti Danila - Via Contarina n.5
C.F. BNDDNL39B49L949W

Progettista :

Arch. Paolo Richelli
Lungadige Panvinio, 17 - Verona
Tel. 045 - 590050
e-mail : studio@architettorichelli.it
Iscrizione Ordine Architetti PPC di Verona : N° 499

Collaboratore :

Arch. Lucia Giavina

ELABORATI ADEGUATI ALLE PRESCRIZIONI DELLA DELIBERA DI APPROVAZIONE N° 165 DEL 11/06/2014

Titolo tavola : **Planimetria rete telecomunicazioni**

Data : luglio 2014

Scala : 1:500 **Numero tavola :** **09 h**

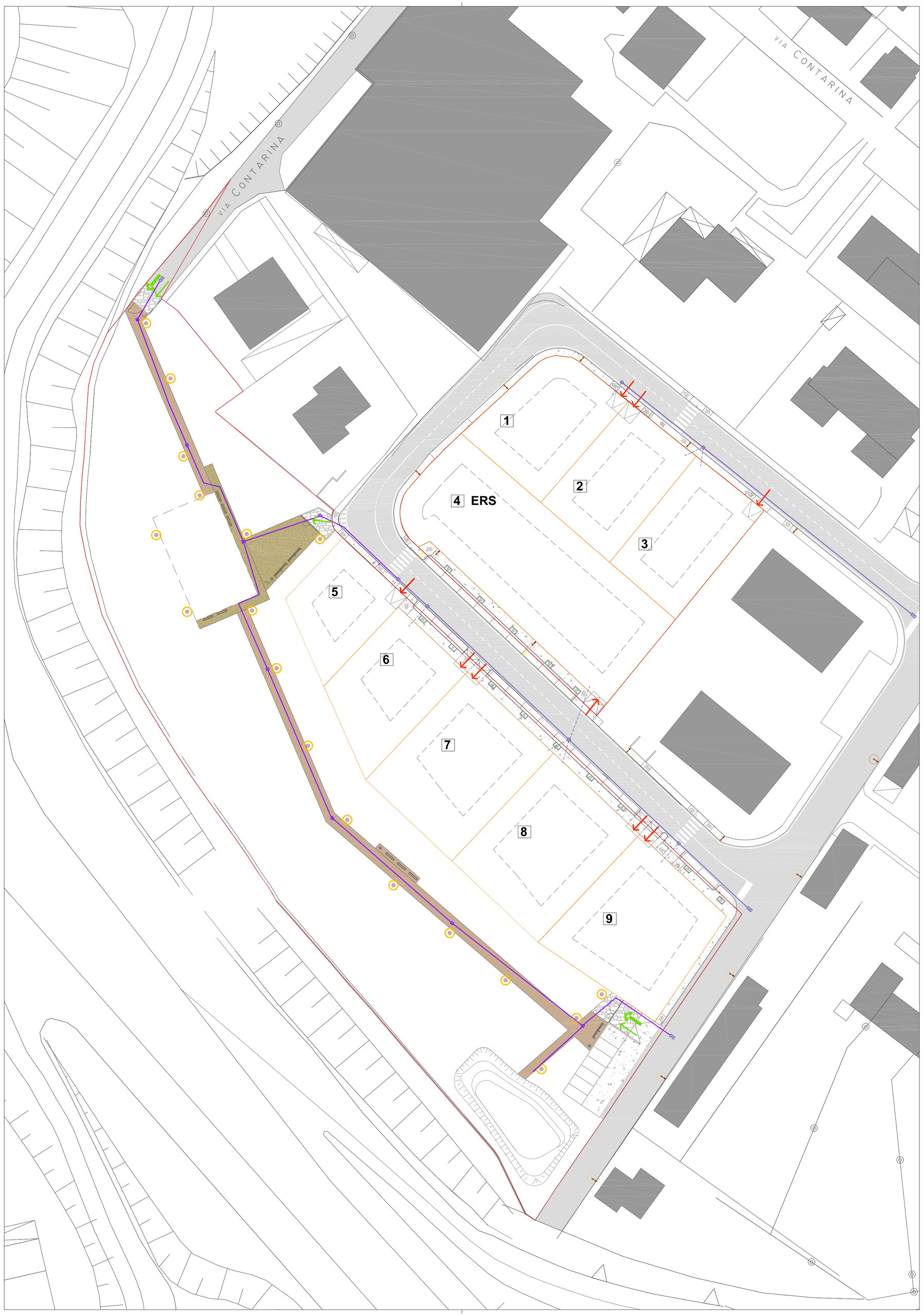

LEGENDA

- DOPPIA TUBAZIONE PVC DIAM. 110 MM
- POZZETTO 60X60X90 cm CHIUSINO IN GHISA D400 CARRABILE
- POZZETTO 60X120X90 cm CHIUSINO IN GHISA D400 CARRABILE
- UNICA TUBAZIONE PVC DIAM. 110 MM
- POZZETTO 60X60X90 cm
- PREDISPOSIZIONE PER ALLACCIO TUBO PVC DIAM. 110 MM

L E G E N D A

- Ambito PUA - ST mq 16.007
- Perimetrazione lotti privati
- Area di galleggiamento
- VM - Verde di mitigazione con valenza ecologica
- Sagome possibili edifici sui lotti non vincolanti - vedi NTA
- Parcheggi pubblici - P2
- Pavimentazione drenante e no
- Parco pubblico
- Accessi carrabili alle proprietà private
- Accesso pedonale al Parco Pubblico
- Accesso pedonale e carrabile al Parco Pubblico
- illuminazione pubblica esistente
- illuminazione pubblica di progetto - via copparo
- illuminazione pubblica di progetto - parco
- Recinzione a maglia sciolta h 2.0 mt
- Recinzione a maglia sciolta h 1.5 mt
- Recinzione a maglia sciolta h 1.5 mt montata su muretto
- Edifici esistenti
- Viabilità esistente
- Alberi esistenti - essenze specificate nello stato attuale
- Fascia di rispetto PAQE m 60
- Fascia di rispetto ANAS m 20
- Alberi di progetto - vedi NTA

SEZIONE TIPO DI SCAVO
PER LINEE b.t PER 1 o 2 o 3 TUBI

RIPRISTINO IN ASFALTO

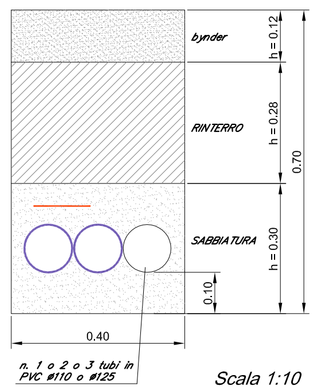

Scala 1:10

SEZIONE TIPO DI SCAVO
PER LINEE b.t PER 1 o 2 o 3 TUBI

RIPRISTINO IN GRIGLIATO PARCHEGGI

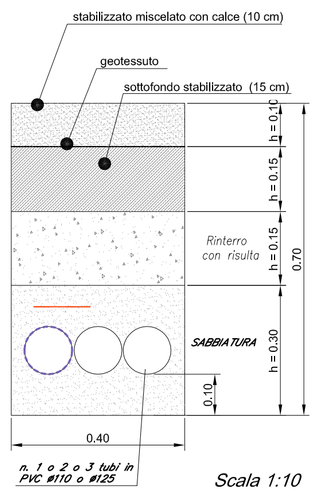

Scala 1:10